

---

## 11. 특수공시

---

## 제3절 특수공시의 항목선정과 작성기준

### ■ 분야별 항목선정

- 지역특성을 고려한 주민관심사항을 재정공시심의위원회에서 심의·선정 ⇒ 2~3배수 선정, 재정공시(공시건수, 후보건수 선정 등은 탄력적으로 운영)
- '22년 재정운영 결과에 한정하며, 미래의 계획 등은 제외 (재정운영 결과로서 미래를 예측할 수 있게 함)
  - 핵심 지역숙원사업 또는 특수 유치사업의 국비·지방비 등 재원확보 및 집행상태와 추진실적
    - ▶ 노인치매병원 유치, 실버타운 건설, 기업도시 건설 등
  - 재해위험지역 재정지원 결과 전년 대비 피해축소 등 안전관련 주민관심사항
    - ▶ 재해위험지역, 교통사고 다발지역, 재해관련 상습피해 지역 등
  - 지역 전략산업의 재원확보 및 분양실적
    - ▶ BIO산업단지, 의료도시 활성화 등
  - 지역 특수 주거여건인 달동네 주택개량 사업에 대한 재정 중점 지원 등 주민관심사항
  - 지역 주차난 해소를 위한 공영주차장 설치·투자 등 기타 당면 지역현안사항 추진실적

### ■ 작성요령

- 특수공시 내용을 사업목적, 기간, 사업규모, 추진상황, 사업효과 등을 알기 쉽게 개조식으로 작성
- 도표, 그래프, 사진 등을 활용, 주민의 이해도 제고
- 사업별 담당부서, 담당자, 연락처 등 기재

## □ 2023년도(2022년도 추진) 특수공시 대상사업 목록

(단위 : 백만원)

연 번	사 업 내 역			추진부서	비고
	사 업 명	사업기간	사업비		
1	연암 자연재해위험개선지구 정비사업	2020. ~ 2025.	22,100	시 민 안 전 과	
2	반촌 자연재해위험개선지구 정비사업	2021. ~ 2025.	14,200	시 민 안 전 과	
3	유구수촌 자연재해위험개선지구 정비사업	2022. ~ 2026.	45,020	시 민 안 전 과	
4	재해위험지역 조기경보시스템 구축	2022	700	시 민 안 전 과	
5	신관동 행복주차장 조성	2022. 1. ~ 2023. 5.	1,900	회 계 과	
6	공주목 공영주차장 조성	2022. ~ 2023.	20,900	문 화 재 과	
7	계룡면 밀머리 재해위험저수지 정비	2022. ~ 2024.	1,126	건 설 과	
8	반포면 마암1리 재해위험저수지 정비	2021. ~ 2023.	1,500	건 설 과	
9	주미동 발지울 재해위험저수지 정비	2021. ~ 2023.	1,180	건 설 과	
10	노인보행자 교통사고 다발지역 정비사업	2022.6~12.	40	교 통 과	
11	공영주차장 조성	2022. 12.	3,200	교 통 과	
12	쌍신동 하신길 공영주차장 조성공사	2022. ~ 2023.	230	교 통 과	
13	교통사고 잦은곳 개선사업	2022. 09. ~ 2022. 12.	268	도 로 과	

순번	1	사업명	연암 자연재해위험개선지구 정비사업
----	---	-----	--------------------

사업목적 및 필요성

- 집중호우 및 태풍 발생시 수위상승으로 인한 자연 내수배제 불량으로 침수 피해가 우려됨에 따라 침수위험지구 정비를 통해 인명 및 재산 보호

사업개요

- 기 간 : 2020 ~ 2025
- 위 치 : 공주시 우성면 목천리 498-1번지 일원(연암천 일원)
- 총사업비 : 22,100백만원
- 사업규모 : 축제 및 호안 정비 4.1km, 펌프장 증설 2개소, 우수지 설치 등
- 사업내용
  - 자연재해위험개선지구(침수위험지구) 정비를 통해 인명 및 재산 보호

연도별 투자계획

(단위 : 백만원)

구분 재원별	총사업비	기투자	2022년	2022년 이후
계	22,100	1,960	2,000	18,140
국비	11,050	980	1,000	9,070
도비	5,329	294	500	4,535
시비	5,721	686	500	4,535

2022년까지 추진 현황

- '20. 05. : 실시설계용역 발주
- '21. 06. : 공법심의 완료, 주민설명회 개최
- '21. 08. : 자연재해위험개선지구 (변경)지정 고시
- '21. 11. : 전략 환경영향평가 본안 작성
- '22. 03. : 사전설계검토(행정안전부)
- '22. 06. : 경제성 검토(설계VE) 완료
- '22. 08. : 문화재지표조사 완료
- '22. 12. : 하천기본계획(재수립) 실시설계용역 완료

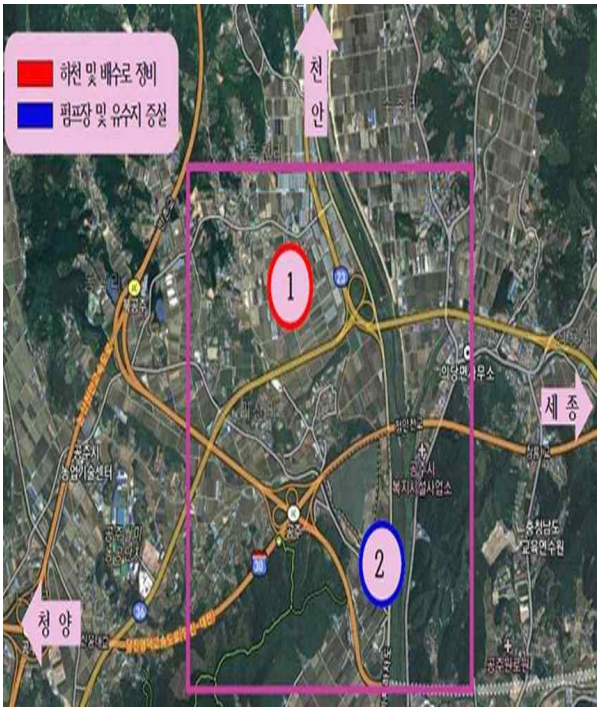
□ 향후 추진계획

- '23. 07. : 편입토지 보상협의 추진
- '23. 07. : 사업 착공
- '25. 12. : 사업 준공

□ 기대효과

- 침수위험지역에 대한 재해위험요소를 제거함으로써 지역 주민의 인명과 재산 보호

□ 조감도 및 위치도, 현황사진

	
위치도	현황사진

담당부서 : 시민안전과 재난대응팀

담당자 배상근 (☎ 041-840-8666)

순번	2	사업명	반촌 자연재해위험개선지구 정비사업
----	---	-----	--------------------

사업목적 및 필요성

- 집중호우 및 태풍 발생시 수위상승으로 인한 자연 내수배제 불량으로 침수 피해가 우려됨에 따라 침수위험지구 정비를 통해 인명 및 재산 보호

사업개요

- 기간 : 2021 ~ 2025
- 위치 : 공주시 우성면 반촌리 254-2번지 일원(반촌천 일원)
- 총사업비 : 14,200백만원
- 사업규모 : 축제 및 호안 정비 3.13km, 교량 5개소, 펌프장 1개소 등
- 사업내용
  - 자연재해위험개선지구(침수위험지구) 정비를 통해 인명 및 재산 보호

연도별 투자계획

(단위 : 백만원)

구분 재원별	총사업비	기투자	2022년	2022년 이후
계	14,200	500	2,000	11,700
국비	7,100	250	1,000	5,850
도비	3,500	75	500	2,925
시비	3,600	175	500	2,925

2022년까지 추진 현황

- '21. 05. : 실시설계용역 착수
- '21. 09. : 현황 및 중·횡단 측량
- '21. 12. : 하천기본계획 1차 협의(道)
- '22. 06. : 주민설명회 개최
- '22. 09. : 문화재지표조사 완료
- '22. 12. : 공법심의 추진(펌프일체형)



□ 향후 추진계획

- '23. 06. : 편입토지 보상협의 추진
- '23. 07. : 공법심의 추진(교량 상부 거더)
- '23. 08. : 사전설계검토(행정안전부)
- '23. 09. : 사업 착공
- '25. 12. : 사업 준공

□ 기대효과

- 보행환경을 개선함으로써 관광객 및 주민 불편 해소
- 기존의 낡은 이미지를 탈피하고 쾌적한 관광환경 조성함으로써 관광객들의 만족도 증대

□ 조감도 및 위치도, 현황사진



위치도



현황사진

담당부서 : 시민안전과 재난대응팀

담당자 이동후 (☎ 041-840-8648)

순번	3	사업명	유구수촌 자연재해위험개선지구 정비사업
----	---	-----	----------------------

사업목적 및 필요성

- 집중호우 및 태풍 발생시 수위상승으로 인한 자연 내수배제 불량으로 침수 피해가 우려됨에 따라 침수위험지구 정비를 통해 인명 및 재산 보호

사업개요

- 기 간 : 2022 ~ 2026
- 위 치 : 공주시 유구읍 석남리 ~ 유구리 일원(유구천, 고현천 일원)
- 총사업비 : 45,020백만원
- 사업규모 : 축제 및 호안 정비 5.8km, 펌프장 3개소, 교량 5개소 등
- 사업내용
  - 자연재해위험개선지구(침수위험지구) 정비를 통해 인명 및 재산 보호

연도별 투자계획

(단위 : 백만원)

구분 재원별	총사업비	기투자	2022년	2022년 이후
계	45,020	0	2,000	43,020
국비	22,510	0	1,000	21,510
도비	11,255	0	500	10,755
시비	11,255	0	500	10,755

2022년까지 추진 현황

- '21. 09. : 유구수촌 자연재해위험개선지구 지정·고시
- '22. 01. : 실시설계용역 착수
- '22. 02. : 주민설명회 개최
- '22. 05. : 전략 및 소규모환경영향평가용역 착수
- '22. 09. : 중간보고회 개최



□ 향후 추진계획

- '23. 06. : 하천기본계획 1차 자문
- '24. 02. : 사전설계검토(행정안전부)
- '24. 03. : 편입토지 보상협의 추진
- '24. 09. : 사업 착공
- '26. 12. : 사업 준공

□ 기대효과

- 침수위험지역에 대한 재해위험요소를 제거함으로써 지역 주민의 인명과 재산 보호

□ 조감도 및 위치도, 현황사진



위치도



현황사진

담당부서 : 시민안전과 재난대응팀

담당자 배상근 (☎ 041-840-8666)

순번	4	사업명	재해위험지역 조기경보시스템 구축
----	---	-----	-------------------

사업목적 및 필요성

- 국지성 집중호우 및 태풍으로 인한 재해위험지구에서의 인명 및 재산피해가 발생되어 예·경보 시스템을 구축하여 인명 및 재산피해를 사전에 예방

사업개요

- 기 간 : 2022
- 위 치 : 공주시 금홍동(중산지구), 이인면 용성리(용성지구)
- 총사업비 : 700백만원
- 사업규모 : 실시간 스마트 계측시스템(강우량계, 수위계), 재난예경보, CCTV 등
- 사업내용
  - 예·경보 시스템을 구축하여 인명 및 재산피해를 사전에 예방

연도별 투자계획

(단위 : 백만원)

구분 재원별	총사업비	기투자	2022년	2022년 이후
계	700	0	700	0
국비	350	0	350	0
도비	105	0	105	0
시비	245	0	245	0

2022년까지 추진 현황

- '22. 02. : 추진계획 보고
- '22. 03. : 보안성검토 추진
- '22. 04. : 일상감사 추진
- '22. 06. : 사업 착공
- '22. 12. : 사업 준공

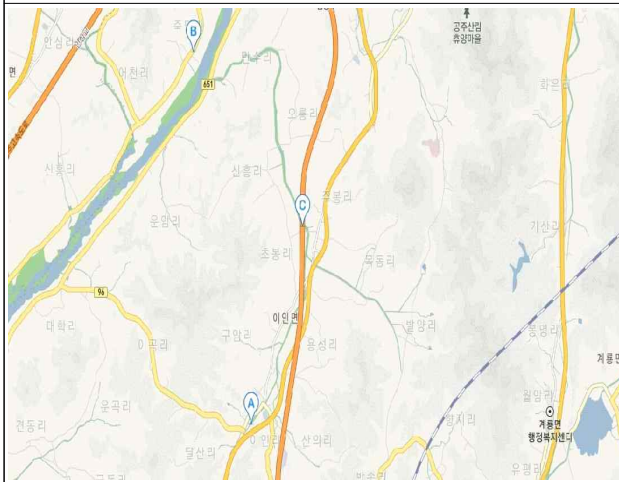

□ 향후 추진계획

○ '23. 01. ~ : 시설물 유지관리

□ 기대효과

○ 예·경보 시스템을 구축을 통한 인명 및 재산피해를 사전에 예방

□ 조감도 및 위치도, 현황사진



위치도

현황사진

담당부서 : 시민안전과 재난대응팀

담당자 이동후 (☎ 041-840-8648)

순번	5	사업명	신관동 행복주차장 조성사업
----	---	-----	----------------

사업목적 및 필요성

- 도심 내 불법 주정차로 인한 주민불편 해소 및 주차장 조성으로 쾌적한 도로 환경정비

사업개요

- 기 간 : 2022. 1. ~ 2023. 5.
- 위 치 : 충청남도 공주시 신관동 585-14
- 총사업비 : 1,900백만원(국 950, 시 950)
- 사업규모 : 부지면적(575.7㎡), 주차면수 29면
- 사업내용
  - 토지 및 지장물 매입, 지장물 해체
  - 주차장 조성공사(주차면수 29면)

연도별 투자계획

(단위 : 백만원)

구분 재원별	총사업비	기투자	2022년	2022년 이후
계	1,900		1,900	
국비	950		950	
도비				
시비	950		950	

2022년까지 추진 현황

- 2022. 02. : 지장물 매입 완료
- 2022. 04. : 건물 석면조사 완료
- 2022. 08. : 실시설계 완료
- 2022. 09. : 토지매입 완료
- 2022. 10.~11. : 건물 석면철거 및 건물 해체공사 추진
- 2022. 12. : 건물 해체공사 건축심의위원회 통과 및 주차장 조성공사 착공
- 2023. 02. : 건물 해체공사 준공
- 2023. 04. : 주차장 조성공사 준공



향후 추진계획

없음

기대효과

주차면 증가 0 → 29면

조감도 및 위치도, 현황사진



신관동 행복주차장 예정부지 위치도



기 건물 철거 후 현황



준공사진

담당부서 : 회계과 청사관리팀 담당자 안승태 (☎ 041-840-8274)

순번	6	사업명	공주목 지하주차장. 생활문화센터 조성
----	---	-----	----------------------

사업목적 및 필요성

- 슬럼화된 공주의 원도심을 활성화하기 위한 도심재생사업의 일환으로 공주목 복원에 따른 관광객을 위한 주차 공간과 문화재 관련 전시시설을 조성하여 관람 편의를 증진할 수 있음.

사업개요

- 기 간 : 2022 ~ 2023
- 위 치 : 공주시 중동 330-1번지 일원
- 총사업비 : 20,900백만원
- 사업규모 : 대지면적 8,088㎡
- 사업내용
  - 어울림카페, 주민소통방, 평생학습실, 사무실, 전시실, 창고, 주차장 등

연도별 투자계획

(단위 : 백만원)

구분 재원별	총사업비	기투자	2022년	2022년 이후
계	20,900	9,400	-	11,500
국비	400	-	-	400
도비	2,900	-	-	2,900
시비	17,600	9,400	-	8,200

2022년까지 추진 현황

- 2022. 10. 지하주차장 및 역사기반공간 조성사업 착공
- 2023. 6. 내아 복원 및 공원 조성사업 실시설계 용역 착수

□ 향후 추진계획

- 2023. 12. 지하주차장 및 역사기반공간 조성사업 공사 완료

□ 기대효과

- 대상지 주변으로 주차시설이 매우 열악하고, 주민을 위한 커뮤니티 시설이 전무하여 주차장과 편의시설을 제공함으로써 주민의 정주여건을 개선하는 효과를 창출할 수 있을 것으로 기대됨

□ 조감도 및 위치도, 현황사진



담당부서 : 문화재과 고도육성팀      담당자 : 이성욱 (☎ 041-840-8382)



순번	7	사업명	계룡면 밀머리 재해위험저수지 정비
----	---	-----	--------------------

사업목적 및 필요성

- 재해위험 및 노후저수지를 정비하여 저수지의 위험효소를 보강하고 사전 재해예방으로 향후 예기치 못한 재해에 대비하여 농업기반시설의 선량한 유지관리 및 주민의 인명, 재산을 보호

사업개요

- 기간 : 2022. ~ 2024.
- 위치 : 공주시 계룡면 월곡리 302-1번지 일원
- 총사업비 : 1,126백만원(국 563백만원, 도281.5백만원, 281.5백만원)
- 사업규모 : 재해위험저수지 정비 1식
- 사업내용
  - 제방보수보강 L=127m, 사설부설 771m<sup>3</sup>, 방수로재설치 L=51m,
  - 복통보수 L=29m, 도로 및 상수관로 이설 L=140m

연도별 투자계획

(단위 : 백만원)

구분 재원별	총사업비	기투자	2022년	2022년 이후
계	1,126	-	100	1,026
국비	563	-	50	513
도비	281.5	-	25	256.5
시비	281.5	-	25	256.5

2022년까지 추진 현황

- 2022. 1월 : 실시설계용역 착수
- 2023. 2월 : 사전설계검토 완료
- 2023. 3월 ~ 4월 : 일상감사 및 계약심사 완료
- 2023. 5월 : 토지분할
- 2023. 6월 : 실시설계 완료


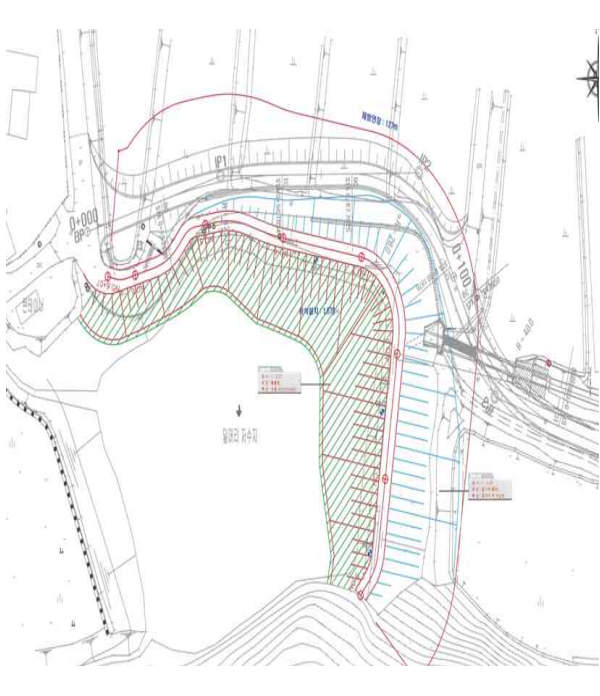
□ 향후 추진계획

- 2023. 7월 : 보상계획공고 및 보상협의
- 2023. 8월 : 공사발주
- 2023. 9월 : 착공
- 2024. 9월 : 준공

□ 기대효과

- 저수지 정비를 통해 농업기반시설의 선량한 유지관리 및 주민의 인명, 및 재산 보호

□ 조감도 및 위치도, 현황사진

	
<p>위 치 도</p>	<p>계획평면도</p>

담당부서 : 건설과 농촌기반팀      담당자 오윤정 (☎ 041-840-8338)

순번	8	사업명	반포면 마암1 재해위험저수지 정비
----	---	-----	--------------------

사업목적 및 필요성

- 재해위험 및 노후저수지를 정비하여 저수지의 위험효소를 보강하고 사전 재해예방으로 향후 예기치 못한 재해에 대비하여 농업기반시설의 선량한 유지관리 및 주민의 인명, 재산을 보호

사업개요

- 기간 : 2021. ~ 2023.
- 위치 : 공주시 반포면 마암리 652번지 일원
- 총사업비 : 1,500백만원(국 750백만원, 도 375백만원, 375백만원)
- 사업규모 : 재해위험저수지 정비 1식
- 사업내용
  - 제당공 L=45m, 여수토 방수로공(L=57.5m, B=9.0m)
  - 취수공(보수보강) L=36.5m, 기초처리공(그라우팅 L=52m), 배수공

연도별 투자계획

(단위 : 백만원)

구분 재원별	총사업비	기투자	2022년	2022년 이후
계	1,500	80	1,100	320
국비	750	40	550	160
도비	375	20	275	80
시비	375	20	275	80

2022년까지 추진 현황

- 2021. 2월 : 실시설계용역 착수
- 2021. 8월 : 주민설명회 완료
- 2022. 1월 : 사전설계검토 완료
- 2022. 2월 : 분할측량 및 감정평가
- 2022. 8월 : 착공

□ 향후 추진계획

○ 2023. 10월 : 준공

□ 기대효과

○ 저수지 정비를 통해 농업기반시설의 선량한 유지관리 및 주민의 인명, 및 재산 보호

□ 조감도 및 위치도, 현황사진



위 치 도



계획평면도

담당부서 : 건설과 농촌기반팀 담당자 오윤정 (☎ 041-840-8338)

순번	9	사업명	주미동 받지을 재해위험저수지 정비
----	---	-----	--------------------

사업목적 및 필요성

- 재해위험 및 노후저수지를 정비하여 저수지의 위험효소를 보강하고 사전 재해예방으로 향후 예기치 못한 재해에 대비하여 농업기반시설의 선량한 유지관리 및 주민의 인명, 재산을 보호

사업개요

- 기 간 : 2021. ~ 2023.
- 위 치 : 공주시 주미동 24-4번지 일원
- 총사업비 : 1,180백만원(국 750백만원, 도 375백만원, 375백만원)
- 사업규모 : 재해위험저수지 정비 1식
- 사업내용
  - 제당공 L=70m, 여수토 방수로공(벽체승상 L=54.07m, 홍수방어벽 L=72m)
  - 취수공(보수보강) L=33.5m, 기초처리공(그라우팅 L=63m)

연도별 투자계획

(단위 : 백만원)

구분 재원별	총사업비	기투자	2022년	2022년 이후
계	1,180	80	1,100	
국비	590	40	550	
도비	295	20	275	
시비	295	20	275	

2022년까지 추진 현황

- 2021. 2월 : 실시설계용역 착수
- 2021. 8월 : 주민설명회 완료
- 2022. 1월 : 사전설계검토 완료
- 2022. 2월 : 분할측량 및 감정평가
- 2022. 8월 : 착공





순번	10	사업명	노인보행자 교통사고 다발지역 정비사업
----	----	-----	----------------------

사업목적 및 필요성

- 행정안전부 주관 노인보행자 교통사고 다발지역 현장조사하여 공주 산성시장 교통사고 발생지점과 원인 분석, 이에 대한 대책을 강구하여 보행속도와 사고 대처능력이 낮은 노인보행자의 교통안전을 위한 시설을 설치하고자 함

사업개요

- 기 간 : 2022. 06.~12.
- 위 치 : 공주 산성시장, 시목동 및 무령왕릉 교통신호등
- 총사업비 : 40백만원 (국비 30백만원, 시군비 10백만원)
- 사업규모 : 교통안전시설 설치 외
- 사업내용
  - 산성시장 교통사고 사망자 발생지점 무인교통단속장비 설치
  - 시목동 및 무령왕릉 교통신호등 보행자작동스위치 설치

연도별 투자계획

(단위 : 백만원)

구분 재원별	총사업비	기투자	2022년	2022년 이후
계	40		40	
국비	30		30	
도비				
시비	10		10	

2022년까지 추진 현황

- '21. 11. : 공주 노인보행자 교통사고 다발지점 현장조사 (산성동 195)
- '22. 1. : 노인보행자 교통사고 다발지역 정비계획 제출
- '22. 9. : 산성시장 무인교통단속장비 관급자재 발주
- '22. 11. : 시목동 및 무령왕릉 보행자작동스위치 설치
- '22. 12. : 교통안전시설 설치 완료



□ 기대효과

- 산성시장 차량속도 저감을 통한 노인보행자 시야 확보 등 사고대처 가능
- 고정식 단속카메라 설치로 해당 일대가 사고 위험지역임을 예고

□ 조감도 및 위치도, 현황사진



무인교통단속장비 설치



보행자작동신호기 설치

담당부서 : 교통과 교통안전팀      담당자 임선묵 (☎ 041-840-8494)

순번	11	사업명	공영주차장 조성
----	----	-----	----------

사업목적 및 필요성

- 상가 및 주택 밀집지역 내 주차난을 해소하여 안전사고 쾌적한 주민편의 시설 제공

사업개요

- 기 간 : '22. 1. ~ '22. 12.
- 위 치 : 옥룡동 287-10번지 외 5개소
- 총사업비 : 3,200백만원
- 사업내용 : 공영주차장 조성 6개소

연도별 투자계획

(단위 : 백만원)

구분 재원별	총사업비	기투자	2022년	2022년 이후
계	3,200		3,200	
국비				
도비				
시비	3,200		3,200	

2022년까지 추진 현황

- 1월 ~ 5월 : 토지협의를, 감정평가, 부지매입
- 6월 ~ 8월 : 실시설계 및 관련법 협의
- 9월 ~ 12월 : 공사 추진 및 준공

담당부서 :           교통과   교통안전팀           담당자 함충훈(☎ 041-840-8502)

순번	12	사업명	쌍신동 하신길 공영주차장 조성공사
----	----	-----	--------------------

사업목적 및 필요성

- 하신길 마을입구 좁은 도로폭으로 인한 갓길주차에 따른 안전사고발생을 예방하고 쾌적하고 안전한 주민편의시설 제공

사업개요

- 기 간 : '22. 7. ~ '23. 12.
- 위 치 : 쌍신동
- 총사업비 : 320백만원(보상 230 공사비 90)
- 사업내용 : 공영주차장 조성 1식, 조성면수 15면

연도별 투자계획

(단위 : 백만원)

구분 재원별	총사업비	기투자	2022년	2022년 이후
계	320		230	90
국비				
도비				
시비	320		230	90

2022년까지 추진 현황

- '22. 1. : 공유재산심의 부의안건 제출(가결)
- '22. 8. : 제2회 추가경정 예산 확보(230백만원)
- '22. 9. : 감정평가 실시
- '22. 10. : 편입토지 토지보상금 지급(200백만원)
- '22. 11. : 실시설계용역 발주


□ 향후 추진계획

○ '23. 4. ~ 12. : 공사발주 및 준공

□ 기대효과

○ 마을 입구에 공영주차장을 설치하여 갓길 불법주정차량을 감소시켜 안전하고 쾌적한 주민편의시설 제공

□ 조감도 및 위치도, 현황사진



위 치 도



현장사진

담당부서 :           교통과   교통안전팀           담당자 함충훈(☎ 041-840-8502)

순번	13	사업명	교통사고 잦은 곳 개선사업
----	----	-----	----------------

사업목적 및 필요성

- 교통사고 잦은곳 시설 개선을 통한 교통사고 예방 및 안전한 교통, 보행 환경 제공

사업개요

- 기 간 : '22. 09. ~ '22. 12.
- 위 치 : 교통사고 잦은곳(옥룡교차로)
- 총사업비 : 2.68억원
- 사업규모 : 교통사고 잦은 곳 개선 1개소
- 사업내용
  - 미끄럼방지 포장, 횡단보도 개선, 차선도색, 도로 안내표지판 등

연도별 투자계획

(단위 : 백만원)

구분 재원별	총사업비	기투자	2022년	2022년 이후
계	264	-	264	-
국비	-	-	-	-
도비	84	-	84	-
시비	184	-	184	-

2022년까지 추진 현황

- '22. 03. : 실시설계 착수
- '22. 06. : 실시설계 완료
- '22. 09. : 공사 착공
- '22. 12. : 공사 준공



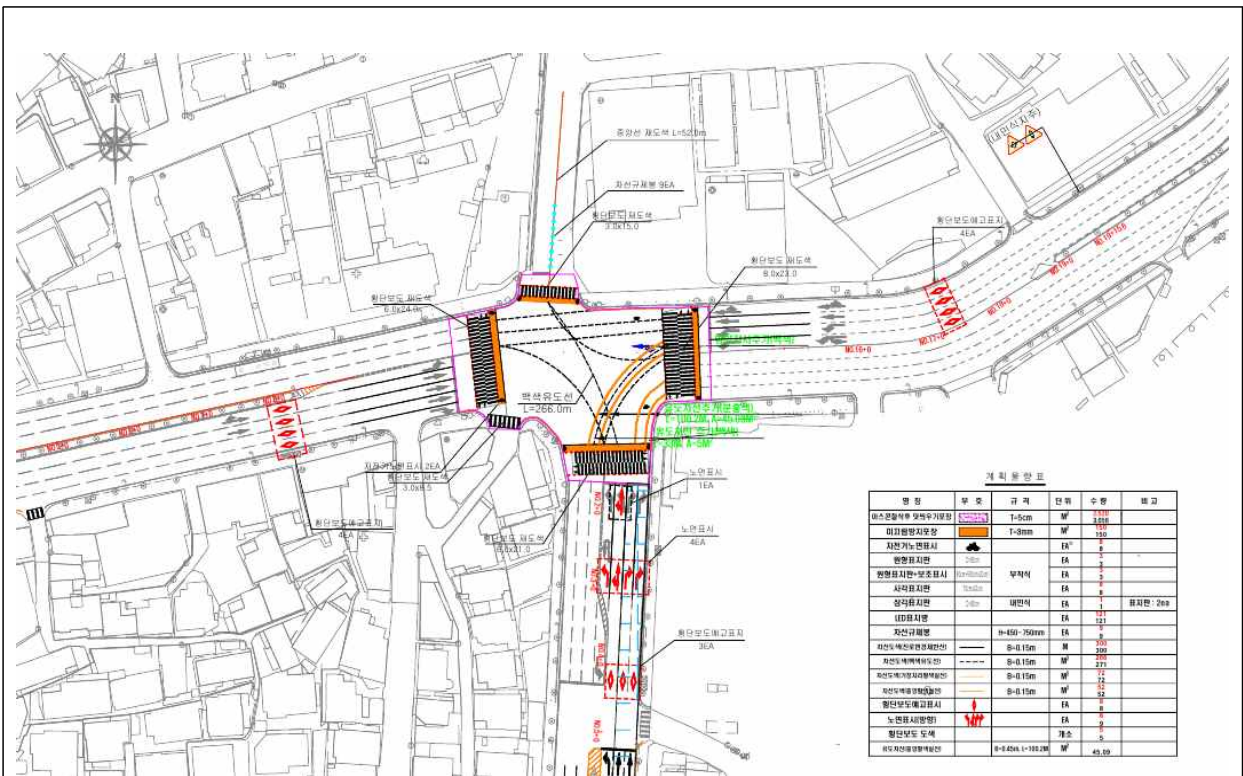
□ 향후 추진계획

○ 해당 없음

□ 기대효과

- 교통사고 잦은곳 교통사고 예방
- 안전한 교통 및 보행 환경 제공

□ 조감도 및 위치도, 현황사진



옥룡교차로

담당부서 : 도로과 도시시설팀 권용덕 주무관 (☎ 041-840-8387)